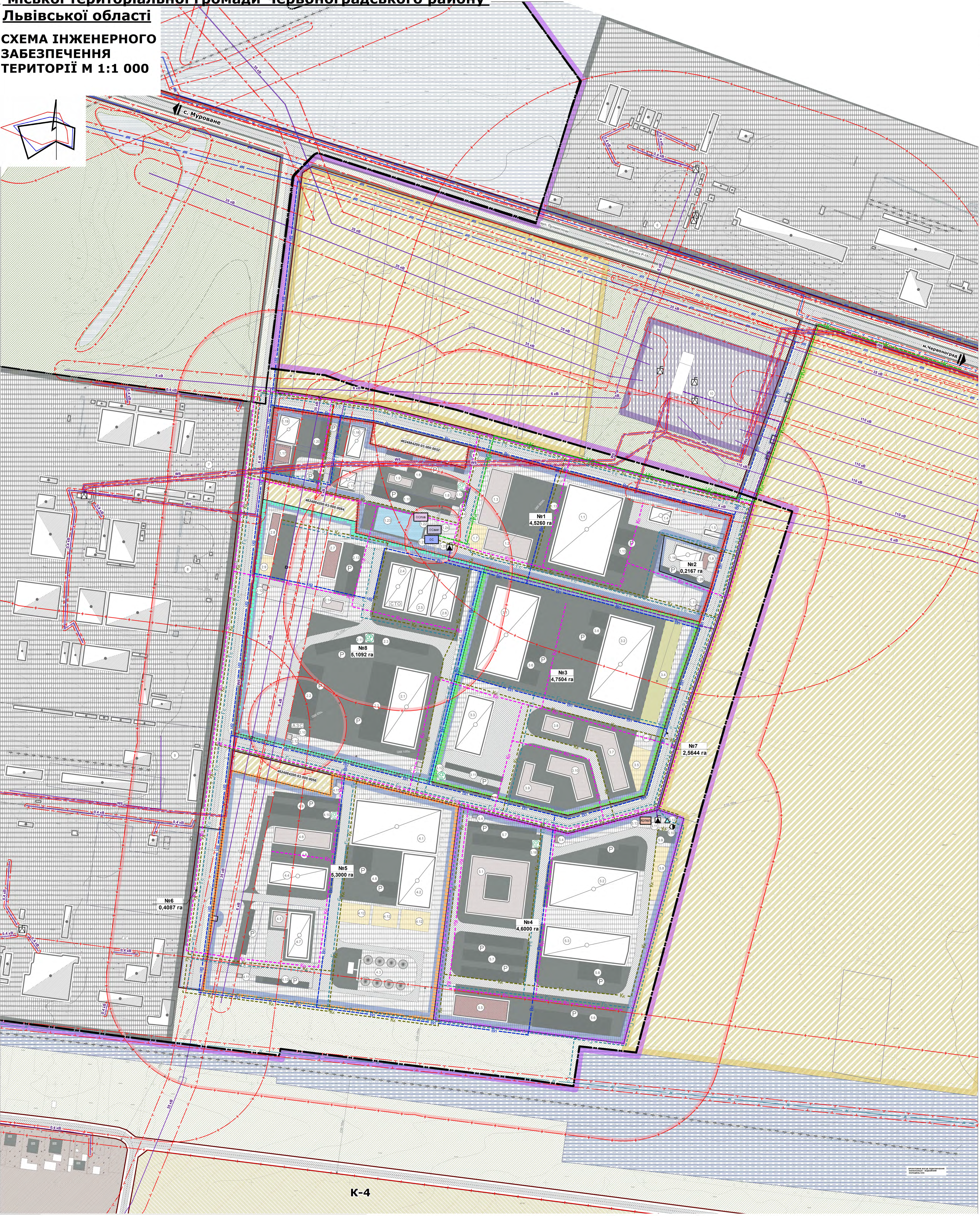
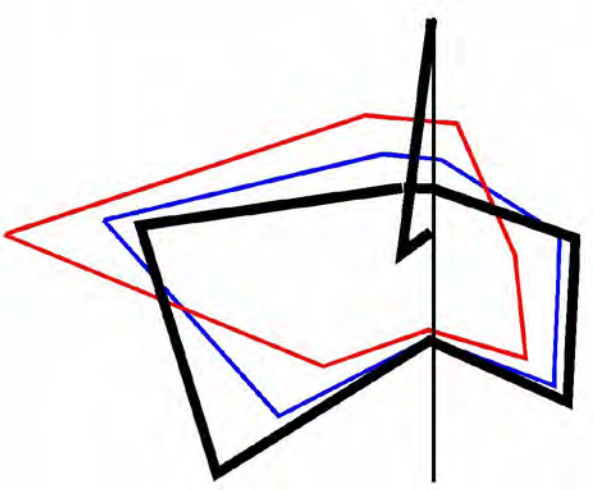


Детальний план території з метою розташування
індустріального парку за межами с.Острів Червоноградської
міської територіальної громади Червоноградського району
Львівської області

СХЕМА ІНЖЕНЕРНОГО
ЗАБЕЗПЕЧЕННЯ
ТЕРИТОРІЇ М 1:1 000



K-4

ТЕХНІКО-ЕКОНОМІЧНІ ПОКАЗНИКИ

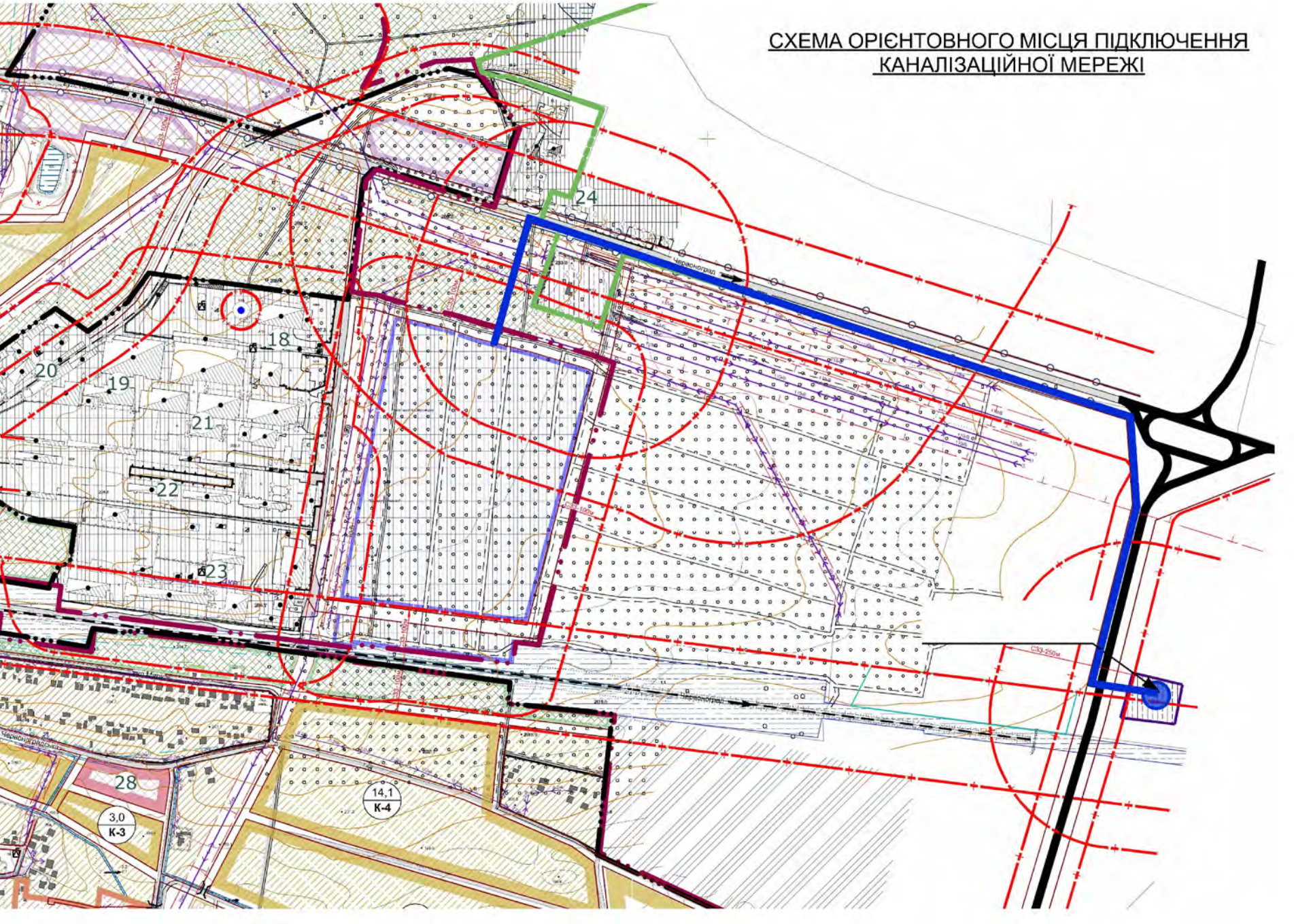
Пор. №	Назва показника	Одиниця вимірювання	Короткостроковий період (до 5-ти років)	Середньостроковий період (6-10 років)	Довгостроковий період (понад 10 років)
1	2	3	4	5	6
1	Територія	га	84,4849	84,4849	84,4849
1.1	Територія в межах детального плану	га			
1.2	Територія виробничого призначення	га	36,9218	36,9218	36,9218
1.3	Територія транспортної інфраструктури	га	8,1805	8,1805	8,1805
1.4	Територія інженерної інфраструктури	га	1,4902	1,4902	1,4902
1.5	Територія сільськогосподарського призначення	га	19,2971	19,2971	19,2971
1.6	Територія водних об'єктів	га	0,2111	0,2111	0,2111
1.7	Територія оздоровчої соціального призначення	га	10,2795	10,2795	10,2795
1.8	Територія оздоровчої соціального призначення	га	8,1047	8,1047	8,1047
1.9	Територія оздоровчої соціального призначення	га	27,4325	27,4325	27,4325
1.10	Територія оздоровчої соціального призначення	га	4,526	4,526	4,526
1.11	Територія оздоровчої соціального призначення	га	1,5561	1,5561	1,5561
1.12	Територія оздоровчої соціального призначення	га	1,8961	1,8961	1,8961
1.13	Територія оздоровчої соціального призначення	га	1,0738	1,0738	1,0738
1.14	Територія оздоровчої соціального призначення	га	0,2167	0,2167	0,2167
1.15	Територія оздоровчої соціального призначення	га	0,0988	0,0988	0,0988
1.16	Територія оздоровчої соціального призначення	га	0,082	0,082	0,082
1.17	Територія оздоровчої соціального призначення	га	0,0359	0,0359	0,0359
1.18	Територія оздоровчої соціального призначення	га	4,7504	4,7504	4,7504
1.19	Територія оздоровчої соціального призначення	га	1,9071	1,9071	1,9071
1.20	Територія оздоровчої соціального призначення	га	2,2277	2,2277	2,2277
1.21	Територія оздоровчої соціального призначення	га	0,6156	0,6156	0,6156
1.22	Територія оздоровчої соціального призначення	га	4,4	4,4	4,4
1.23	Територія оздоровчої соціального призначення	га	1,9365	1,9365	1,9365
1.24	Територія оздоровчої соціального призначення	га	1,839	1,839	1,839
1.25	Територія оздоровчої соціального призначення	га	0,8345	0,8345	0,8345
1.26	Територія оздоровчої соціального призначення	га	5,3	5,3	5,3
1.27	Територія оздоровчої соціального призначення	га	1,5203	1,5203	1,5203
1.28	Територія оздоровчої соціального призначення	га	1,537	1,537	1,537
1.29	Територія оздоровчої соціального призначення	га	2,2527	2,2527	2,2527
1.30	Територія оздоровчої соціального призначення	га	0,4087	0,4087	0,4087
1.31	Територія оздоровчої соціального призначення	га	2,5644	2,5644	2,5644
1.32	Територія оздоровчої соціального призначення	га	5,1092	5,1092	5,1092
1.33	Територія оздоровчої соціального призначення	га	1,328	1,328	1,328
1.34	Територія оздоровчої соціального призначення	га	1,932	1,932	1,932
1.35	Територія оздоровчої соціального призначення	га	1,8492	1,8492	1,8492
2.1	Територія виробничого призначення	%	44	44	44
2.2	Територія транспортної інфраструктури	%	9	9	9
2.3	Територія інженерної інфраструктури	%	2	2	2
2.4	Територія сільськогосподарського призначення	%	23	23	23
2.5	Територія водних об'єктів	%	0,3	0,3	0,3
2.6	Територія оздоровчої соціального призначення	%	12	12	12
2.7	Територія оздоровчої соціального призначення	%	9,7	9,7	9,7
2.8	Територія оздоровчої соціального призначення	%	32	32	32
2.9	Територія оздоровчої соціального призначення	%	16	16	16
2.10	Територія оздоровчої соціального призначення	%	34	34	34
2.11	Територія оздоровчої соціального призначення	%	42	42	42
2.12	Територія оздоровчої соціального призначення	%	21	21	21
2.13	Територія оздоровчої соціального призначення	%	0,8	0,8	0,8
2.14	Територія оздоровчої соціального призначення	%	46	46	46
2.15	Територія оздоровчої соціального призначення	%	38	38	38
2.16	Територія оздоровчої соціального призначення	%	16	16	16
2.17	Територія оздоровчої соціального призначення	%	17	17	17
2.18	Територія оздоровчої соціального призначення	%	40	40	40
2.19	Територія оздоровчої соціального призначення	%	47	47	47
2.20	Територія оздоровчої соціального призначення	%	13	13	13
2.21	Територія оздоровчої соціального призначення	%	17	17	17
2.22	Територія оздоровчої соціального призначення	%	43	43	43
2.23	Територія оздоровчої соціального призначення	%	41	41	41
2.24	Територія оздоровчої соціального призначення	%	165	16	16
2.25	Територія оздоровчої соціального призначення	%	19	19	19
2.26	Територія оздоровчої соціального призначення	%	29	29	29
2.27	Територія оздоровчої соціального призначення	%	29	29	29
2.28	Територія оздоровчої соціального призначення	%	42	42	42
2.29	Територія оздоровчої соціального призначення	%	1,7	1,7	1,7
2.30	Територія оздоровчої соціального призначення	%	9,8	9,8	9,8
2.31	Територія оздоровчої соціального призначення	%	19	19	19
2.32	Територія оздоровчої соціального призначення	%	26	26	26
2.33	Територія оздоровчої соціального призначення	%	38	38	38
2.34	Територія оздоровчої соціального призначення	%	36	36	36

УМОВНІ ПОЗНАЧЕННЯ

ІНЖЕНЕРНЕ ОБЛАДНАННЯ ТЕРИТОРІЇ

ОБ'ЄКТИ ТЕПЛО- ТА ЕЛЕКТРОПОСТАЧАННЯ

35кв	комплектна трансформаторна підстанція (КТП)
35кв	повітряна лінія електропередач 35 кВ
0,4кв	повітряна лінія електропередач 0,4 кВ
0,4кв	кабельна лінія електропередач
кабель за'їзду	кабель за'їзду
повітряна лінія електропередач	повітряна лінія електропередач
об'єкти водозабезпечення та водовиведення	об'єкти водозабезпечення та водовиведення
очисні споруди поверхневих стічних вод	очисні споруди поверхневих стічних вод
комплекс очисних споруд	комплекс очисних споруд
очисні споруди виробничої каналізації	очисні споруди виробничої каналізації
мережа господарсько-питного водопостачання	мережа господарсько-питного водопостачання
резервуар очисної води для оборотного водопостачання	резервуар очисної води для оборотного водопостачання
каналізаційна насосна станція	каналізаційна насосна станція
мережа самотічної побутової каналізації	мережа самотічної побутової каналізації
мережа напірної побутової каналізації	мережа напірної побутової каналізації
мережа дощової каналізації	мережа дощової каналізації
об'єкти газопостачання	об'єкти газопостачання
ГРП	ГРП
газопровід середнього тиску	газопровід середнього тиску
котельня	котельня
ПЛАНУВАЛЬНІ ОБМЕЖЕННЯ	ПЛАНУВАЛЬНІ ОБМЕЖЕННЯ
охорона зона інженерних мереж	охорона зона інженерних мереж
санітарно-захисна зона заповіді	санітарно-захисна зона заповіді
зони водозахисних обмежень	зони водозахисних обмежень
смула відведення меліоративних каналів	смула відведення меліоративних каналів
МЕЖІ ТЕРИТОРІЇ	МЕЖІ ТЕРИТОРІЇ
адміністративна межа с. Острів	адміністративна межа с. Острів
межа ділянки, що проектується	межа ділянки, що проектується
межа проєктованих земельних ділянок індустріального парку	межа проєктованих земельних ділянок індустріального парку
межа інвентаризованих земельних ділянок (згідно кадастрової карти України)	межа інвентаризованих земельних ділянок (згідно кадастрової карти України)
ФУНКЦІОНАЛЬНЕ ПРИЗНАЧЕННЯ ТЕРИТОРІЇ	ФУНКЦІОНАЛЬНЕ ПРИЗНАЧЕННЯ ТЕРИТОРІЇ
територія житлової садибної забудови	територія житлової садибної забудови
територія інженерної інфраструктури	територія інженерної інфраструктури
територія виробничого призначення	територія виробничого призначення
територія зелених насаджень спеціалізація	територія зелених насаджень спеціалізація
водний об'єкт	водний об'єкт
територія сільськогосподарського призначення	територія сільськогосподарського призначення
територія транспортної інфраструктури	територія транспортної інфраструктури
Будівлі та споруди	Будівлі та споруди
житловий будинок	житловий будинок
господарська будівля	господарська будівля
промислова будівля	промислова будівля
виробничо-складська будівля	виробничо-складська будівля
майданчик відпочинку та розважання працівників індустріального парку	майданчик відпочинку та розважання працівників індустріального парку
відкриті складські майданчики	відкриті складські майданчики
ВУЛИЧНО-ДОРОЖНЯ МЕРЕЖА ТА ТРАНСПОРТНА СХЕМА	ВУЛИЧНО-ДОРОЖНЯ МЕРЕЖА ТА ТРАНСПОРТНА СХЕМА
вулицьно-дорожня мережа	вулицьно-дорожня мережа
червоні лінії	червоні лінії
проїзди	проїзди
запілля	запілля
штучні споруди	штучні споруди
мости	мости
об'єкти транспортної схеми	об'єкти транспортної схеми
місце збирання автотранспорту	місце збирання автотранспорту
автозаправна станція (АЗС)	автозаправна станція (АЗС)
станція технічного обслуговування (СТО)	станція технічного обслуговування (СТО)
зарядка станція електромобілів	зарядка станція електромобілів
ІНДУСТРІАЛЬНИЙ ПАРК	ІНДУСТРІАЛЬНИЙ ПАРК
логістичний хаб підприємства машинобудівної та легкої промисловості	логістичний хаб підприємства машинобудівної та легкої промисловості
логістичний хаб підприємства машинобудівної та легкої промисловості	логістичний хаб підприємства машинобудівної та легкої промисловості
логістичний хаб підприємства по ремонту та обслуговуванню вантажних автомобілів	логістичний хаб підприємства по ремонту та обслуговуванню вантажних автомобілів
зона основного виробництва будівельної промисловості	зона основного виробництва будівельної промисловості
зона основного виробництва підприємства агропереробного та харчового напрямку	зона основного виробництва підприємства агропереробного та харчового напрямку



1. Даний архів розроблений на актуалізованій картографічній основі, розроблений у 2023 році ТОВ "Західна-Україна" у цифровій формі на базі профільних геопорталів даних у місцевій системі координат, що має зв'язок із державною системою координат УСК 2000; 2. Інженерні мережі наведено схематично. При виконанні земельних і інших будівельних робіт обов'язково виконати спеціальні інженерні відповідні служби-агенства даних інженерних мереж; 3. Під час проведення будь-яких земляних робіт можуть бути виявлені ознаки наявності археологічних пам'яток (урадию, пошуку, історії, збереження праці, зоря та ін.). Тоді, згідно із ст. 36 Закону України «Про охорону культурної спадщини», виконавця робіт зобов'язують ужити заходів збереження пам'яток однієї доби повідомити про це органи охорони культурної спадщини для забезпечення відповідних заходів для вивчення та фіксації археологічних об'єктів, нанесення на карти та визначення їх охоронних зон.

Примітка:		Детальний план території з метою розташування індустріального парку за межами с.Острів Червоноградської міської територіальної громади Червоноградського району Львівської області		ДП 011-10/23	
Знак	Назва	Дата	Сторінка	Лист	Лист
1	1	1	1	1	1
2	2	2	2	2	2
3	3	3	3	3	3
4	4	4	4	4	4
5	5	5	5	5	5
6	6	6	6	6	6
7	7	7	7	7	7
8	8	8	8	8	8
9	9	9	9	9	9
10	10	10	10	10	10